

PERMISO DE EDIFICACION

OBRA NUEVA

 SI NO
 SI NO

LOTEO DFL 2 CON CONSTRUCCION SIMULTANEA
 LOTEO CON CONSTRUCCION SIMULTANEA

AMPLIACION MAYOR A 100 M2
 ALTERACION
 REPARACION
 RECONSTRUCCION

DIRECCION DE OBRAS - I. MUNICIPALIDAD DE :

LITUECHE

LIBERTADOR BERNARDO O'HIGGINS

REGION:

URBANO
 RURAL

NUMERO DE PERMISO
44
Fecha de Aprobación
23-oct-2017
ROL S.I.I
131-35 +

VISTOS:

- A) Las atribuciones emanadas del Art. 24 de la Ley Orgánica Constitucional de Municipalidades,
- B) Las disposiciones de la Ley General de Urbanismo y Construcciones en especial el Art. 116, su Ordenanza General, y el Instrumento de Planificación Territorial.
- C) La solicitud de aprobación, los planos y demás antecedentes debidamente suscritos por el propietario y los profesionales correspondientes al expediente S.P.E.-5.1.4/5.1.6. N° 20/1156
- D) El Certificado de Informaciones Previas N° 730 de fecha 03-11-2015
- E) El Anteproyecto de Edificación N° _____ vigente, de fecha _____ (cuando corresponda)
- F) El informe Favorable de Revisor Independiente N° _____ de fecha _____ (cuando corresponda)
- G) El informe Favorable de Revisor de Proyecto de Cálculo Estructural N° _____ de fecha _____ (cuando corresponda)
- H) La solicitud N° _____ de fecha _____ de aprobación de loteo con construcción simultánea.
- I) Otros (especificar): _____

RESUELVO:

1.- Otorgar permiso para OBRA NUEVA con una superficie edificada total de 395,42 m2 y de 2 pisos de altura, destinado a VIVIENDA (especificar) N° de edificios, casas, galpones
 ubicado en calle/avenida/camino HIJUELACION PUERTECILLO-TOPOCALMA N° S/N
 Lote N° 15 manzana _____ localidad o loteo LITUECHE
 sector RURAL Zona _____ del Plan Regulador _____ (URBANO O RURAL) COMUNAL O INTERCOMUNAL

aprobando los planos y demás antecedentes, que forman parte de la presente autorización mencionados en la letra C de los VISTOS de este permiso.

2.- Dejar constancia que la obra que se aprueba _____ (MANTIENE O PIERDE)

los beneficios del D.F.L.-N°2 de 1959 y se acoge a las siguientes disposiciones especiales:

BENEFICIO DE FUSION DE TERRENOS, PROYECCION DE SOMBRAS, CONJUNTO ARMONICO

3.- Que el presente permiso se otorga amparado en las siguientes autorizaciones especiales:


ART 121, ART 122, ART 123, ART 124, de la Ley General de Urbanismo y Construcciones, otros, (especificar)

Plazos de la autorización especial _____

4.- Que el proyecto que se aprueba se ajusta al citado anteproyecto aprobado (CUANDO CORRESPONDA).

5.- INDIVIDUALIZACION DEL PROPIETARIO

NOMBRE O RAZÓN SOCIAL del PROPIETARIO	R.U.T.
SEBASTIAN MENICHETTI ALVAREZ	
REPRESENTANTE LEGAL del PROPIETARIO	R.U.T.



6.- INDIVIDUALIZACION DE LOS PROFESIONALES

NOMBRE O RAZÓN SOCIAL de la Empresa del ARQUITECTO PROYECTISTA (cuando corresponda)	R.U.T.	
NOMBRE DEL ARQUITECTO PROYECTISTA	R.U.T.	
TOMAS MAJLUF BAEZA		
NOMBRE DEL CALCULISTA	R.U.T.	
NOMBRE DEL CONSTRUCTOR (*)	R.U.T.	
TOMAS MAJLUF BAEZA		
NOMBRE del REVISOR INDEPENDIENTE (cuando corresponda)	REGISTRO	CATEGORIA
NOMBRE O RAZÓN SOCIAL del REVISOR DEL PROYECTO DE CALCULO ESTRUCTURAL (cuando corresponda)	REGISTRO	CATEGORIA

(*) Podrá individualizarse hasta antes del inicio de las obras

7.- CARACTERISTICAS DEL PROYECTO

7.1.- DESTINO (S) CONTEMPLADO (S)

<input checked="" type="checkbox"/>	RESIDENCIAL Art. 2.1.25. OGUC.	DESTINO ESPECIFICO:	VIVIENDA	
<input type="checkbox"/>	EQUIPAMIENTO Art. 2.1.33. OGUC.	CLASE Art. 2.1.33 OGUC	ACTIVIDAD	ESCALA Art. 2.1.36. OGUC
<input type="checkbox"/>	ACTIVIDADES PRODUCTIVAS Art. 2.1.28. OGUC.	DESTINO ESPECIFICO:		
<input type="checkbox"/>	INFRAESTRUCTURA Art. 2.1.29. O.G.U.C.	DESTINO ESPECIFICO:		
<input type="checkbox"/>	otros (especificar)			

7.2.- SUPERFICIES

	UTIL (m2)	COMUN (m2)	TOTAL (m2)
S. EDIFICADA BAJO TERRENO	44.23		44.23
S. EDIFICADA SOBRE TERRENO	288.45		288.45
S. EDIFICADA TOTAL	395.42		395.42
SUPERFICIE TOTAL TERRENO (m2)	5201		

7.3.- NORMAS URBANISTICAS APLICADAS

	PERMITIDO	PROYECTADO		PERMITIDO	PROYECTADO
COEFICIENTE DE CONSTRUCTIBILIDAD	-	0,1	COEFICIENTE DE OCUPACIÓN DE SUELO	-	0.06m
COEFICIENTE DE OCUPACION PISOS SUPERIORES	-	-	DENSIDAD	-	-
ALTURA MAXIMA EN METROS o pisos	-	6,10 m	ADOSAMIENTO	-	-
RASANTES	-	-	ANTEJARDIN	-	14 m
DISTANCIAMIENTOS	-	-			

ESTACIONAMIENTOS REQUERIDOS	ESTACIONAMIENTOS PROYECTO	2
-----------------------------	---------------------------	---

DISPOSICIONES ESPECIALES A QUE SE ACOGE EL PROYECTO

<input type="checkbox"/>	D.F.L-N°2 de 1959	<input type="checkbox"/>	Ley N° 19 537 Copropiedad Inmobiliaria (posterior al otorgamiento del permiso)	<input type="checkbox"/>	Proyección Sombras Art 2 6 11. OGUC	<input type="checkbox"/>	Segunda Vivienda Art 6 2.4. OGUC
<input type="checkbox"/>	Conjuntio Armónico Art 2 6 4 OGUC	<input type="checkbox"/>	Beneficio de fusión Art. 63 LGUC	<input type="checkbox"/>	Conj. Viv. Econ. Art. 6 1.8 OGUC	<input type="checkbox"/>	OTROS (especificar) ALALAL

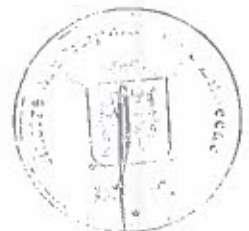
AUTORIZACIONES ESPECIALES LGUC

<input type="checkbox"/>	Art. 121	<input type="checkbox"/>	Art.122	<input type="checkbox"/>	Art.123	<input type="checkbox"/>	Art.124	<input type="checkbox"/>	Otro (especificar)
--------------------------	----------	--------------------------	---------	--------------------------	---------	--------------------------	---------	--------------------------	---------------------

EDIFICIOS DE USO PUBLICO	<input type="checkbox"/>	TODO	<input type="checkbox"/>	PARTE	<input type="checkbox"/>	NO
CUENTA CON ANTEPROYECTO APROBADO	<input type="checkbox"/>	SI	<input type="checkbox"/>	NO	Res. N°	Fecha

7.4.- NUMERO DE UNIDADES TOTALES POR DESTINO


VIVIENDAS	1	OFICINAS	
LOCALES COMERCIALES		ESTACIONAMIENTOS	2
OTROS (ESPECIFICAR):			



7.5.- PAGO DE DERECHOS:

CLASIFICACION (ES) DE LA CONSTRUCCIÓN				CLASIFICACIÓN	m2
				E-2	351,19
B-2	44.23				
PRESUPUESTO				\$	71.233.662.-
SUBTOTAL DERECHOS MUNICIPALES				%	\$
DESCUENTO POR UNIDADES REPETIDAS				(-)	\$
TOTAL DERECHOS MUNICIPALES				%	\$
DESCUENTO 30% CON INFORME DE REVISOR INDEPENDIENTE				(-)	\$
CONSIGNADO AL INGRESOS ANTEPROYECTO	G.I.M. N°	FECHA	(-)	\$	
MONTO CONSIGNADO CON ANTEPROYECTO	G.I.M. N°	FECHA	(-)	\$	
MONTO CONSIGNADO AL INGRESO	G.I.M. N°	FECHA	(-)	\$	1.068.505.-
TOTAL A PAGAR				\$	
GIRO INGRESO MUNICIPAL	N°	037526	FECHA	20-oct-2017	
CONVENIO DE PAGO	N°		FECHA		

NOTAS: SOLO PARA SITUACIONES ESPECIALES DE LA AUTORIZACIÓN)



DIRECTOR DE OBRAS MUNICIPALES
FIRMA Y TIMBRE

[Handwritten signature]

IMPRIMIR