

CERTIFICADO DE INFORMACIONES PREVIAS

DIRECCION DE OBRAS - I. MUNICIPALIDAD DE :

LITUECHE
REGION: LIBERTADOR BERNARDO O'HIGGINS

URBANO RURAL

CERTIFICADO N°
68
FECHA
19-mayo-17
SOLICITUD N°
FECHA

1. IDENTIFICACIÓN DE LA PROPIEDAD (CERTIFICADO DE NÚMERO)

A LA PROPIEDAD UBICADA EN CALLE		CARTAGENA			
LOTEO		MANZANA		LOTE	2B
ROL S.I.I. N°	45-363	LE HA SIDO ASIGNADO EL N°			S/N

2. INSTRUMENTO(S) DE PLANIFICACIÓN TERRITORIAL APLICABLE(S)

PLAN REGULADOR INTERCOMUNAL O METROPOLITANO		FECHA	
PLAN REGULADOR COMUNAL		FECHA	
PLAN SECCIONAL		FECHA	
PLANO SECCIONAL		FECHA	
ÁREA DONDE SE UBICA EL TERRENO			
<input type="checkbox"/> URBANA	<input type="checkbox"/> EXTENSION URBANA	<input checked="" type="checkbox"/> RURAL	

3. DECLARATORIA DE POSTERGACION DE PERMISO (Art. 117 LGUC)


PLAZO DE VIGENCIA	
DECRETO O RESOLUCION N°	
FECHA	

4. Deberá acompañar informe sobre calidad de subsuelo (Art. 5.1.15. O.G.U.C.)	<input type="checkbox"/> SI	<input type="checkbox"/> NO
---	-----------------------------	-----------------------------

5 NORMAS URBANISTICAS (En caso necesario se adjunta hoja anexa)

5.1 USOS DE SUELO

ZONA O SUBZONA EN QUE SE EMPLAZA EL TERRENO	RURAL			
USOS DE SUELOS PERMITIDOS:				
OGUC				
SUPERFICIE PREDIAL MÍNIMA	DENSIDAD MÁXIMA	ALTURA MÁXIMA EDIF.		SISTEMA DE AGRUPAMIENTO
OGUC	OGUC	OGUC		OGUC
COEF. DE CONSTRUCTIBILIDAD	COEF. DE OCUPACIÓN DE SUELO	OCUPACIÓN PISOS SUPERIORES		RASANTE NIVEL DE APLICACIÓN
OGUC	OGUC	OGUC		OGUC OGUC
ADOSAMIENTOS	DISTANCIAMIENTOS	CIERROS		OCHAVOS
OGUC	OGUC	ALTURA	% TRANSPARENCIA	OGUC
		OGUC	OGUC	



CESIONES Proporción frente y fondo superficies a ceder para áreas verdes (Art 2.2.5. N° 2 O.G.U.C.)			
ESTACIONAMIENTOS REQUERIDOS SEGÚN USOS PERMITIDOS			
AREA DE RIESGO	AREA DE PROTECCION	ZONA O INMUEBLE DE CONSERVACIÓN HISTÓRICA	ZONA TÍPICA O MONUMENTO NACIONAL
<input type="checkbox"/> SI <input type="checkbox"/> NO (ESPECIFICAR)	<input type="checkbox"/> SI <input type="checkbox"/> NO (ESPECIFICAR)	<input type="checkbox"/> SI <input type="checkbox"/> NO (ESPECIFICAR)	<input type="checkbox"/> SI <input type="checkbox"/> NO (ESPECIFICAR)

5.2 LINEAS OFICIALES

POR CALLE		TIPO DE VIA	
LINEA OFICIAL	DISTANCIA ENTRE L.O.		ANTEJARDÍN
	DISTANCIA L.O. A EJE CALZADA		CALZADA

POR CALLE		TIPO DE VIA	
LINEA OFICIAL	DISTANCIA ENTRE L.O.		ANTEJARDÍN
	DISTANCIA L.O. A EJE CALZADA		CALZADA

POR CALLE		TIPO DE VIA	
LINEA OFICIAL	DISTANCIA ENTRE L.O.		ANTEJARDÍN
	DISTANCIA L.O. A EJE CALZADA		CALZADA


POR CALLE		TIPO DE VIA	
LINEA OFICIAL	DISTANCIA ENTRE L.O.		ANTEJARDÍN
	DISTANCIA L.O. A EJE CALZADA		CALZADA

5.3 AFECTACION A UTILIDAD PUBLICA

LA PROPIEDAD SE ENCUENTRA AFECTA A DECLARATORIA DE UTILIDAD PÚBLICA (Art. 59)			<input type="checkbox"/> SI	<input type="checkbox"/> NO	
PARQUE	<input type="checkbox"/>	VIALIDAD	<input type="checkbox"/>	ENSANCHE	<input type="checkbox"/>
				APERTURA	<input type="checkbox"/>

DE LAS SIGUIENTES VIAS

GRAFICACION DEL AREA AFECTA A UTILIDAD PUBLICA CON INDICACION DE SUPERFICIE Y DIMENSIONES (parque / vialidad)



PERFIL DEL ÁREA AFECTA A OBLIGACIÓN DE URBANIZAR (Art. 2.2.4)

--	--

OBRAS DE URBANIZACIÓN DE LAS AREAS AFECTAS A DECLARATORIA (Art. 134° LGUC)

PLANOS O PROYECTOS	
<input type="checkbox"/>	Pavimentación
<input type="checkbox"/>	Agua Potable
<input type="checkbox"/>	Alcantarillados de Aguas Servidas
<input type="checkbox"/>	Evacuación de Aguas Lluvias
<input type="checkbox"/>	Electricidad y/o Alumbrado Público
<input type="checkbox"/>	Gas
<input type="checkbox"/>	Telecomunicaciones
<input type="checkbox"/>	Plantaciones y obras de ornato
<input type="checkbox"/>	Obras de defensa del terreno
<input type="checkbox"/>	Otros (especificar)

6.- CARACTERÍSTICAS DE URBANIZACIÓN

ESTADO DE LA URBANIZACIÓN:	EJECUTADA	<input type="checkbox"/> SI	<input type="checkbox"/> NO	RECIBIDA	<input type="checkbox"/> SI	<input type="checkbox"/> NO	GARANTIZADA	<input type="checkbox"/> SI	<input type="checkbox"/> NO
-----------------------------------	-----------	-----------------------------	-----------------------------	----------	-----------------------------	-----------------------------	-------------	-----------------------------	-----------------------------


7.- DOCUMENTOS ADJUNTOS

<input type="checkbox"/> PLANO DE CATASTRO	<input type="checkbox"/> PERFILES DE CALLES	<input type="checkbox"/> ANEXO NORMAS URBANISTICAS DEL I.P.T.
--	---	---

NOTA: El presente Certificado mantendrá su validez y vigencia mientras no se publiquen en el Diario Oficial modificaciones al correspondiente instrumento de planificación territorial, o a las disposiciones legales o reglamentarias pertinentes, que afecten las normas urbanísticas aplicables al predio.

8.- PAGO DE DERECHOS

8.- PAGO DE DERECHOS			\$ 1166.-
TOTAL DERECHOS MUNICIPALES (Art. 130 N°9 L.G.U.C.)	N°		FECHA
GIRO DE INGRESO MUNICIPAL	N°		FECHA


DIRECTOR DE OBRAS MUNICIPALES

FIRMA Y TIMBRE

IMPRIMIR

