

CERTIFICADO DE INFORMACIONES PREVIAS

DIRECCION DE OBRAS - I. MUNICIPALIDAD DE :

LITUECHE

REGION: LIBERTADOR BERNARDO O'HIGGINS

URBANO RURAL

CERTIFICADO N°
103
FECHA
14-Jul-16
SOLICITUD N°
FECHA

1. IDENTIFICACIÓN DE LA PROPIEDAD (CERTIFICADO DE NÚMERO)

A LA PROPIEDAD UBICADA EN CALLE		HIJUELA PUERTECILLO-TOPOCALMA		
LOTEO		MANZANA		LOTE
ROL S.I.I. N°	131-93	LE HA SIDO ASIGNADO EL N°		setenta y tres

2. INSTRUMENTO(S) DE PLANIFICACIÓN TERRITORIAL APLICABLE(S)

PLAN REGULADOR INTERCOMUNAL O METROPOLITANO		FECHA	
PLAN REGULADOR COMUNAL		FECHA	
PLAN SECCIONAL		FECHA	
PLANO SECCIONAL		FECHA	
ÁREA DONDE SE UBICA EL TERRENO			
<input type="checkbox"/> URBANA	<input type="checkbox"/> EXTENSION URBANA	<input checked="" type="checkbox"/> RURAL	

3. DECLARATORIA DE POSTERGACION DE PERMISO (Art. 117 LGUC)


PLAZO DE VIGENCIA	
DECRETO O RESOLUCION N°	
FECHA	

4. Deberá acompañar informe sobre calidad de subsuelo (Art. 5.1.15. O.G.U.C.) SI NO

5. NORMAS URBANISTICAS (En caso necesario se adjunta hoja anexa)

5.1 USOS DE SUELO

ZONA O SUBZONA EN QUE SE EMPLAZA EL TERRENO	RURAL		
USOS DE SUELOS PERMITIDOS:	OGUC		
SUPERFICIE PREDIAL MÍNIMA	DENSIDAD MÁXIMA	ALTURA MÁXIMA EDIF.	SISTEMA DE AGRUPAMIENTO
OGUC	OGUC	OGUC	OGUC
COEF. DE CONSTRUCTIBILIDAD	COEF. DE OCUPACION DE SUELO	OCUPACION PISOS SUPERIORES	RABANTE NIVEL DE APLICACION
OGUC	OGUC	OGUC	OGUC OGUC
ADOSAMIENTOS	DISTANCIAMIENTOS	CIERROS	OCHAVOS
OGUC	OGUC	ALTURA % TRANSPARENCIA	OGUC
		OGUC OGUC	



CESIONES Proporción frente y fondo superficies a ceder para áreas verdes (Art.2.2.5. N° 2 O.G.U.C.)

ESTACIONAMIENTOS REQUERIDOS SEGÚN USOS PERMITIDOS

AREA DE RIESGO <input type="checkbox"/> SI <input type="checkbox"/> NO (ESPECIFICAR)	AREA DE PROTECCION <input type="checkbox"/> SI <input type="checkbox"/> NO (ESPECIFICAR)	ZONA O INMUEBLE DE CONSERVACION HISTORICA <input type="checkbox"/> SI <input type="checkbox"/> NO (ESPECIFICAR)	ZONA TIPICA O MONUMENTO NACIONAL <input type="checkbox"/> SI <input type="checkbox"/> NO (ESPECIFICAR)
---	---	--	---

5.2 LINEAS OFICIALES

POR CALLE		TIPO DE VIA	
LINEA OFICIAL	DISTANCIA ENTRE L.O.	ANTEJARDIN	
	DISTANCIA L.O. A EJE CALZADA	CALZADA	

POR CALLE		TIPO DE VIA	
LINEA OFICIAL	DISTANCIA ENTRE L.O.	ANTEJARDIN	
	DISTANCIA L.O. A EJE CALZADA	CALZADA	

POR CALLE		TIPO DE VIA	
LINEA OFICIAL	DISTANCIA ENTRE L.O.	ANTEJARDIN	
	DISTANCIA L.O. A EJE CALZADA	CALZADA	

POR CALLE		TIPO DE VIA	
LINEA OFICIAL	DISTANCIA ENTRE L.O.	ANTEJARDIN	
	DISTANCIA L.O. A EJE CALZADA	CALZADA	

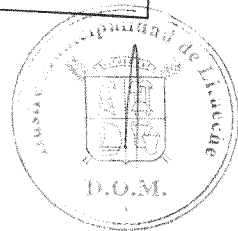
POR CALLE		TIPO DE VIA	
LINEA OFICIAL	DISTANCIA ENTRE L.O.	ANTEJARDIN	
	DISTANCIA L.O. A EJE CALZADA	CALZADA	

5.3 AFECTACION A UTILIDAD PUBLICA

LA PROPIEDAD SE ENCUENTRA AFECTA A DECLARATORIA DE UTILIDAD PÚBLICA (Art. 59)

PARQUE	<input type="checkbox"/>	VIALIDAD	<input type="checkbox"/>	<input type="checkbox"/> SI	<input type="checkbox"/> NO
DE LAS SIGUIENTES VIAS				ENSANCHE	<input type="checkbox"/>
				APERTURA	<input type="checkbox"/>

GRAFICACION DEL AREA AFECTA A UTILIDAD PUBLICA CON INDICACION DE SUPERFICIE Y DIMENSIONES (parque / vialidad)



PERFIL DEL ÁREA AFECTA A OBLIGACIÓN DE URBANIZAR (Art. 2.2.4)

[Empty space for profile drawing]

OBRAS DE URBANIZACION DE LAS AREAS AFECTAS A DECLARATORIA (Art. 134° LGUC)

PLANOS O PROYECTOS	
<input type="checkbox"/>	Pavimentación
<input type="checkbox"/>	Agua Potable
<input type="checkbox"/>	Alcantarillados de Aguas Servidas
<input type="checkbox"/>	Evacuación de Aguas Lluvias
<input type="checkbox"/>	Electricidad y/o Alumbrado Público
<input type="checkbox"/>	Gas
<input type="checkbox"/>	Telecomunicaciones
<input type="checkbox"/>	Plantaciones y obras de ornato
<input type="checkbox"/>	Obras de defensa del terreno
<input type="checkbox"/>	Otros (especificar)

6.- CARACTERÍSTICAS DE URBANIZACIÓN

ESTADO DE LA URBANIZACIÓN:	EJECUTADA	<input type="checkbox"/> SI	<input type="checkbox"/> NO	RECIBIDA	<input type="checkbox"/> SI	<input type="checkbox"/> NO	GARANTIZADA	<input type="checkbox"/> SI	<input type="checkbox"/> NO
----------------------------	-----------	-----------------------------	-----------------------------	----------	-----------------------------	-----------------------------	-------------	-----------------------------	-----------------------------


7.- DOCUMENTOS ADJUNTOS


<input type="checkbox"/> PLANO DE CATASTRO	<input type="checkbox"/> PERFILES DE CALLES	<input type="checkbox"/> ANEXO NORMAS URBANISTICAS DEL I.P.T.
--	---	---

NOTA: El presente Certificado mantendrá su validez y vigencia mientras no se publiquen en el Diario Oficial modificaciones al correspondiente instrumento de planificación territorial, o a las disposiciones legales o reglamentarias pertinentes, que afecten las normas urbanísticas aplicables al predio.

8.- PAGO DE DERECHOS

TOTAL DERECHOS MUNICIPALES (Art. 130 N°9 L.G.U.C.)	N°		\$	1.145.-
GIRO DE INGRESO MUNICIPAL	N°		FECHA	
			FECHA	





DIRECTOR DE OBRAS MUNICIPALES

 FIRMA Y TIMBRE

IMPRIMIR