

# CERTIFICADO DE INFORMACIONES PREVIAS

DIRECCION DE OBRAS - I. MUNICIPALIDAD DE :

LITUECHE

REGION: LIBERTADOR BERNARDO O'HIGGINS

URBANO                       RURAL

CERTIFICADO N°
0126
FECHA
23-Aug-16
SOLICITUD N°
FECHA

## 1. IDENTIFICACIÓN DE LA PROPIEDAD (CERTIFICADO DE NÚMERO)

A LA PROPIEDAD UBICADA EN CALLE		SECTOR QUELENTARO		
LOTEO		MANZANA	LOTE	2
ROL S.I.I. N°	21-341	LE HA SIDO ASIGNADO EL N°		S/N

## 2. INSTRUMENTO(S) DE PLANIFICACIÓN TERRITORIAL APLICABLE(S)

PLAN REGULADOR INTERCOMUNAL O METROPOLITANO		FECHA	
PLAN REGULADOR COMUNAL		FECHA	
PLAN SECCIONAL		FECHA	
PLANO SECCIONAL		FECHA	
ÁREA DONDE SE UBICA EL TERRENO			
<input type="checkbox"/> URBANA	<input type="checkbox"/> EXTENSION URBANA	<input checked="" type="checkbox"/> RURAL	

## 3. DECLARATORIA DE POSTERGACION DE PERMISO (Art. 117 LGUC)


PLAZO DE VIGENCIA	
DECRETO O RESOLUCION N°	
FECHA	

4. Deberá acompañar informe sobre calidad de subsuelo (Art. 5.1.15. O.G.U.C.)       SI                       NO

## 5. NORMAS URBANISTICAS ( En caso necesario se adjunta hoja anexa )

### 5.1 USOS DE SUELO

ZONA O SUBZONA EN QUE SE EMPLAZA EL TERRENO		RURAL	
USOS DE SUELOS PERMITIDOS:			
OGUC			
SUPERFICIE PREDIAL MÍNIMA	DENSIDAD MÁXIMA	ALTURA MÁXIMA EDIF.	SISTEMA DE AGRUPAMIENTO
OGUC	OGUC	OGUC	OGUC
COEF. DE CONSTRUCTIBILIDAD	COEF. DE OCUPACIÓN DE SUELO	OCUPACIÓN PISOS SUPERIORES	RASANTE      NIVEL DE APLICACIÓN
OGUC	OGUC	OGUC	OGUC      OGUC
ADOSAMIENTOS	DISTANCIAMIENTOS	CIERROS	OCHAVOS
OGUC	OGUC	ALTURA	% TRANSPARENCIA
		OGUC	OGUC
			OGUC



<b>CESIONES</b> Proporción frente y fondo superficies a ceder para áreas verdes ( Art.2.2.5. N° 2 O.G.U.C.)			
<b>ESTACIONAMIENTOS REQUERIDOS SEGÚN USOS PERMITIDOS</b>			
<b>AREA DE RIESGO</b>	<b>AREA DE PROTECCION</b>	<b>ZONA O INMUEBLE DE CONSERVACIÓN HISTÓRICA</b>	<b>ZONA TÍPICA O MONUMENTO NACIONAL</b>
<input type="checkbox"/> SI <input type="checkbox"/> NO (ESPECIFICAR)	<input type="checkbox"/> SI <input type="checkbox"/> NO (ESPECIFICAR)	<input type="checkbox"/> SI <input type="checkbox"/> NO (ESPECIFICAR)	<input type="checkbox"/> SI <input type="checkbox"/> NO (ESPECIFICAR)

**5.2 LINEAS OFICIALES**

<b>POR CALLE</b>		<b>TIPO DE VIA</b>	
<b>LINEA OFICIAL</b>	DISTANCIA ENTRE L.O.	ANTEJARDÍN	
	DISTANCIA L.O. A EJE CALZADA	CALZADA	

<b>POR CALLE</b>		<b>TIPO DE VIA</b>	
<b>LINEA OFICIAL</b>	DISTANCIA ENTRE L.O.	ANTEJARDÍN	
	DISTANCIA L.O. A EJE CALZADA	CALZADA	

<b>POR CALLE</b>		<b>TIPO DE VIA</b>	
<b>LINEA OFICIAL</b>	DISTANCIA ENTRE L.O.	ANTEJARDÍN	
	DISTANCIA L.O. A EJE CALZADA	CALZADA	

<b>POR CALLE</b>		<b>TIPO DE VIA</b>	
<b>LINEA OFICIAL</b>	DISTANCIA ENTRE L.O.	ANTEJARDÍN	
	DISTANCIA L.O. A EJE CALZADA	CALZADA	

**5.3 AFECTACION A UTILIDAD PUBLICA**


<b>LA PROPIEDAD SE ENCUENTRA AFECTA A DECLARATORIA DE UTILIDAD PÚBLICA (Art. 59)</b>		<input type="checkbox"/> SI	<input type="checkbox"/> NO		
<b>PARQUE</b>	<input type="checkbox"/>	<b>VIALIDAD</b>	<input type="checkbox"/>	<b>ENSANCHE</b>	<input type="checkbox"/>
				<b>APERTURA</b>	<input type="checkbox"/>

DE LAS SIGUIENTES VIAS

--

**GRAFICACION DEL AREA AFECTA A UTILIDAD PUBLICA CON INDICACION DE SUPERFICIE Y DIMENSIONES (parque / vialidad)**

--



PERFIL DEL ÁREA AFECTA A OBLIGACIÓN DE URBANIZAR (Art. 2.2.4)

**OBRAS DE URBANIZACION DE LAS AREAS AFECTAS A DECLARATORIA (Art. 134° LGUC)**

PLANOS O PROYECTOS	
<input type="checkbox"/>	Pavimentación
<input type="checkbox"/>	Agua Potable
<input type="checkbox"/>	Alcantarillados de Aguas Servidas
<input type="checkbox"/>	Evacuación de Aguas Lluvias
<input type="checkbox"/>	Electricidad y/o Alumbrado Público
<input type="checkbox"/>	Gas
<input type="checkbox"/>	Telecomunicaciones
<input type="checkbox"/>	Plantaciones y obras de ornato
<input type="checkbox"/>	Obras de defensa del terreno
<input type="checkbox"/>	Otros (especificar)

**6.- CARACTERÍSTICAS DE URBANIZACIÓN**


<b>ESTADO DE LA URBANIZACIÓN:</b>	<b>EJECUTADA</b>	<input type="checkbox"/> SI	<input type="checkbox"/> NO	<b>RECIBIDA</b>	<input type="checkbox"/> SI	<input type="checkbox"/> NO	<b>GARANTIZADA</b>	<input type="checkbox"/> SI	<input type="checkbox"/> NO
-----------------------------------	------------------	-----------------------------	-----------------------------	-----------------	-----------------------------	-----------------------------	--------------------	-----------------------------	-----------------------------

**7.- DOCUMENTOS ADJUNTOS**

<input type="checkbox"/> PLANO DE CATASTRO	<input type="checkbox"/> PERFILES DE CALLES	<input type="checkbox"/> ANEXO NORMAS URBANISTICAS DEL I.P.T.
--	---	---

**NOTA:** El presente Certificado mantendrá su validez y vigencia mientras no se publiquen en el Diario Oficial modificaciones al correspondiente instrumento de planificación territorial, o a las disposiciones legales o reglamentarias pertinentes, que afecten las normas urbanísticas aplicables al predio.

8.- PAGO DE DERECHOS			\$	1.150.-
TOTAL DERECHOS MUNICIPALES (Art. 130 N°9 L.G.U.C.)	N°		FECHA	
GIRO DE INGRESO MUNICIPAL	N°		FECHA	

  
  
**DIRECTOR DE OBRAS MUNICIPALES**  
 FIRMA Y TIMBRE

IMPRIMIR