

CERTIFICADO DE INFORMACIONES PREVIAS

DIRECCION DE OBRAS - I. MUNICIPALIDAD DE :

LITUECHE
REGION: LIBERTADOR BERNARDO O'HIGGINS

URBANO RURAL

CERTIFICADO N°
0124
FECHA
23-Aug-16
SOLICITUD N°
FECHA

1. IDENTIFICACIÓN DE LA PROPIEDAD (CERTIFICADO DE NÚMERO)

A LA PROPIEDAD UBICADA EN CALLE		FUNDO CARRIZALILLO			
LOTEO		MANZANA		LOTE	A-1
ROL S.I.I. N°	35-92	LE HA SIDO ASIGNADO EL N°			S/N

2. INSTRUMENTO(S) DE PLANIFICACIÓN TERRITORIAL APLICABLE(S)

PLAN REGULADOR INTERCOMUNAL O METROPOLITANO		FECHA	
PLAN REGULADOR COMUNAL		FECHA	
PLAN SECCIONAL		FECHA	
PLANO SECCIONAL		FECHA	
ÁREA DONDE SE UBICA EL TERRENO			
<input type="checkbox"/> URBANA	<input type="checkbox"/> EXTENSION URBANA	<input checked="" type="checkbox"/> RURAL	

3. DECLARATORIA DE POSTERGACION DE PERMISO (Art. 117 LGUC)


PLAZO DE VIGENCIA	
DECRETO O RESOLUCION N°	
FECHA	

4. Deberá acompañar informe sobre calidad de subsuelo (Art. 5.1.15. O.G.U.C.) SI NO

5. NORMAS URBANISTICAS (En caso necesario se adjunta hoja anexa)

5.1 USOS DE SUELO

ZONA O SUBZONA EN QUE SE EMPLAZA EL TERRENO	RURAL		
USOS DE SUELOS PERMITIDOS:			
OGUC			
SUPERFICIE PREDIAL MÍNIMA	DENSIDAD MÁXIMA	ALTURA MÁXIMA EDIF.	SISTEMA DE AGRUPAMIENTO
OGUC	OGUC	OGUC	OGUC
COEF. DE CONSTRUCTIBILIDAD	COEF. DE OCUPACIÓN DE SUELO	OCUPACIÓN PISOS SUPERIORES	RASANTE / NIVEL DE APLICACIÓN
OGUC	OGUC	OGUC	OGUC / OGUC
ADOSAMIENTOS	DISTANCIAMIENTOS	CIERROS	OCHAVOS
OGUC	OGUC	ALTURA	% TRANSPARENCIA
		OGUC	



CESIONES Proporción frente y fondo superficies a ceder para áreas verdes (Art.2.2.5. N° 2 O.G.U.C.)			
ESTACIONAMIENTOS REQUERIDOS SEGÚN USOS PERMITIDOS			
AREA DE RIESGO	AREA DE PROTECCION	ZONA O INMUEBLE DE CONSERVACION HISTORICA	ZONA TIPICA O MONUMENTO NACIONAL
<input type="checkbox"/> SI <input type="checkbox"/> NO (ESPECIFICAR)	<input type="checkbox"/> SI <input type="checkbox"/> NO (ESPECIFICAR)	<input type="checkbox"/> SI <input type="checkbox"/> NO (ESPECIFICAR)	<input type="checkbox"/> SI <input type="checkbox"/> NO (ESPECIFICAR)

5.2 LINEAS OFICIALES

POR CALLE		TIPO DE VIA	
LINEA OFICIAL	DISTANCIA ENTRE L.O.		ANTEJARDÍN
	DISTANCIA L.O. A EJE CALZADA		CALZADA

POR CALLE		TIPO DE VIA	
LINEA OFICIAL	DISTANCIA ENTRE L.O.		ANTEJARDÍN
	DISTANCIA L.O. A EJE CALZADA		CALZADA

POR CALLE		TIPO DE VIA	
LINEA OFICIAL	DISTANCIA ENTRE L.O.		ANTEJARDÍN
	DISTANCIA L.O. A EJE CALZADA		CALZADA

POR CALLE		TIPO DE VIA	
LINEA OFICIAL	DISTANCIA ENTRE L.O.		ANTEJARDÍN
	DISTANCIA L.O. A EJE CALZADA		CALZADA

5.3 AFECTACION A UTILIDAD PUBLICA


LA PROPIEDAD SE ENCUENTRA AFECTA A DECLARATORIA DE UTILIDAD PÚBLICA (Art. 59)		<input type="checkbox"/> SI	<input type="checkbox"/> NO		
PARQUE	<input type="checkbox"/>	VIALIDAD	<input type="checkbox"/>	ENSANCHE	<input type="checkbox"/>
				APERTURA	<input type="checkbox"/>

DE LAS SIGUIENTES VIAS

--

GRAFICACION DEL AREA AFECTA A UTILIDAD PUBLICA CON INDICACION DE SUPERFICIE Y DIMENSIONES (parque / vialidad)

--



PERFIL DEL ÁREA AFECTA A OBLIGACIÓN DE URBANIZAR (Art. 2.2.4)

OBRAS DE URBANIZACION DE LAS AREAS AFECTAS A DECLARATORIA (Art. 134° LGUC)

PLANOS O PROYECTOS	
<input type="checkbox"/>	Pavimentación
<input type="checkbox"/>	Agua Potable
<input type="checkbox"/>	Alcantarillados de Aguas Servidas
<input type="checkbox"/>	Evacuación de Aguas Lluvias
<input type="checkbox"/>	Electricidad y/o Alumbrado Público
<input type="checkbox"/>	Gas
<input type="checkbox"/>	Telecomunicaciones
<input type="checkbox"/>	Plantaciones y obras de ornato
<input type="checkbox"/>	Obras de defensa del terreno
<input type="checkbox"/>	Otros (especificar)

6.- CARACTERÍSTICAS DE URBANIZACIÓN

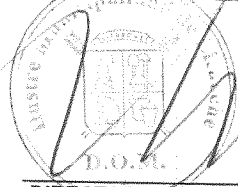
ESTADO DE LA URBANIZACIÓN:	EJECUTADA	<input type="checkbox"/> SI	<input type="checkbox"/> NO	RECIBIDA	<input type="checkbox"/> SI	<input type="checkbox"/> NO	GARANTIZADA	<input type="checkbox"/> SI	<input type="checkbox"/> NO
----------------------------	-----------	-----------------------------	-----------------------------	----------	-----------------------------	-----------------------------	-------------	-----------------------------	-----------------------------

7.- DOCUMENTOS ADJUNTOS

<input type="checkbox"/> PLANO DE CATASTRO	<input type="checkbox"/> PERFILES DE CALLES	<input type="checkbox"/> ANEXO NORMAS URBANISTICAS DEL I.P.T.
--	---	---

NOTA: El presente Certificado mantendrá su validez y vigencia mientras no se publiquen en el Diario Oficial modificaciones al correspondiente instrumento de planificación territorial, o a las disposiciones legales o reglamentarias pertinentes, que afecten las normas urbanísticas aplicables al predio.

8.- PAGO DE DERECHOS			\$	1.150.-
TOTAL DERECHOS MUNICIPALES (Art. 130 N°9 L.G.U.C.)	N°		FECHA	
GIRO DE INGRESO MUNICIPAL	N°		FECHA	



DIRECTOR DE OBRAS MUNICIPALES
 FIRMA Y TIMBRE

IMPRIMIR