

CERTIFICADO DE INFORMACIONES PREVIAS

DIRECCION DE OBRAS - I. MUNICIPALIDAD DE :

	LITUECHE
REGION:	LIBERTADOR BERNARDO O'HIGGINS
<input checked="" type="checkbox"/>	URBANO
<input type="checkbox"/>	RURAL

CERTIFICADO N°	107
FECHA	01-Aug-16
SOLICITUD N°	
FECHA	

1. IDENTIFICACIÓN DE LA PROPIEDAD (CERTIFICADO DE NÚMERO)

A LA PROPIEDAD UBICADA EN CALLE		PJE. LA GREDA	
LOTEO		MANZANA	LOTE
ROL S.I.I. N°	103-02	LE HA SIDO ASIGNADO EL N°	452

2. INSTRUMENTO(S) DE PLANIFICACIÓN TERRITORIAL APLICABLE(S)

PLAN REGULADOR INTERCOMUNAL O METROPOLITANO		FECHA	
PLAN REGULADOR COMUNAL	Plan regulador comunal	FECHA	10-Jan-10
PLAN SECCIONAL		FECHA	
PLANO SECCIONAL		FECHA	
ÁREA DONDE SE UBICA EL TERRENO			
<input checked="" type="checkbox"/>	URBANA	<input type="checkbox"/>	EXTENSION URBANA
		<input type="checkbox"/>	RURAL


3. DECLARATORIA DE POSTERGACION DE PERMISO (Art. 117 LGUC)

PLAZO DE VIGENCIA	
DECRETO O RESOLUCION N°	
FECHA	

4. Deberá acompañar informe sobre calidad de subsuelo (Art. 5.1.15. O.G.U.C.)	<input type="checkbox"/>	SI	<input type="checkbox"/>	NO
---	--------------------------	----	--------------------------	----

5. NORMAS URBANISTICAS (En caso necesario se adjunta hoja anexa)**5.1 USOS DE SUELO**

ZONA O SUBZONA EN QUE SE EMPLAZA EL TERRENO	ZE-4		
USOS DE SUELOS PERMITIDOS:			
Residencial, espacios públicos, áreas verdes, equipamientos.			
SUPERFICIE PREDIAL MÍNIMA	DENSIDAD MÁXIMA	ALTURA MÁXIMA EDIF.	SISTEMA DE AGRUPAMIENTO
250 m ²	120 Hab/ha	7 Mts.	Aislado, pareado, contin
COEF. DE CONSTRUCTIBILIDAD	COEF. DE OCUPACIÓN DE SUELO	OCUPACIÓN PISOS SUPERIORES	RASANTE NIVEL DE APLICACIÓN
1,0	50%	2	
ADOSAMIENTOS	DISTANCIAMIENTOS	CIERROS	OCHAVOS
		ALTURA % TRANSPARENCIA	OGUC



CESIONES Proporción frente y fondo superficies a ceder para áreas verdes (Art.2.2.5. N° 2 O.G.U.C.)			
ESTACIONAMIENTOS REQUERIDOS SEGÚN USOS PERMITIDOS			
AREA DE RIESGO	AREA DE PROTECCION	ZONA O INMUEBLE DE CONSERVACION HISTORICA	ZONA TIPICA O MONUMENTO NACIONAL
<input type="checkbox"/> SI <input type="checkbox"/> NO (ESPECIFICAR)	<input type="checkbox"/> SI <input type="checkbox"/> NO (ESPECIFICAR)	<input type="checkbox"/> SI <input type="checkbox"/> NO (ESPECIFICAR)	<input type="checkbox"/> SI <input type="checkbox"/> NO (ESPECIFICAR)

5.2 LINEAS OFICIALES

POR CALLE		TIPO DE VIA	
PJE. LA GREDA			
LINEA OFICIAL	DISTANCIA ENTRE L.O.	ANTEJARDIN	4 Mts.-
	DISTANCIA L.O. A EJE CALZADA	CALZADA	2,5 Mts.

POR CALLE		TIPO DE VIA	
LINEA OFICIAL	DISTANCIA ENTRE L.O.	ANTEJARDIN	
	DISTANCIA L.O. A EJE CALZADA	CALZADA	

POR CALLE		TIPO DE VIA	
LINEA OFICIAL	DISTANCIA ENTRE L.O.	ANTEJARDIN	
	DISTANCIA L.O. A EJE CALZADA	CALZADA	


POR CALLE		TIPO DE VIA	
LINEA OFICIAL	DISTANCIA ENTRE L.O.	ANTEJARDIN	
	DISTANCIA L.O. A EJE CALZADA	CALZADA	

5.3 AFECTACION A UTILIDAD PUBLICA

LA PROPIEDAD SE ENCUENTRA AFECTA A DECLARATORIA DE UTILIDAD PUBLICA (Art. 59)		<input type="checkbox"/> SI	<input type="checkbox"/> NO
PARQUE	<input type="checkbox"/>	VIALIDAD	<input type="checkbox"/>
		ENSANCHE	<input type="checkbox"/>
		APERTURA	<input type="checkbox"/>

DE LAS SIGUIENTES VIAS

GRAFICACION DEL AREA AFECTA A UTILIDAD PUBLICA CON INDICACION DE SUPERFICIE Y DIMENSIONES (parque / vialidad)



PERFIL DEL ÁREA AFECTA A OBLIGACIÓN DE URBANIZAR (Art. 2.2.4)

OBRAS DE URBANIZACIÓN DE LAS AREAS AFECTAS A DECLARATORIA (Art. 134° LGUC)

PLANOS O PROYECTOS	
<input type="checkbox"/>	Pavimentación
<input type="checkbox"/>	Agua Potable
<input type="checkbox"/>	Alcantarillados de Aguas Servidas
<input type="checkbox"/>	Evacuación de Aguas Lluvias
<input type="checkbox"/>	Electricidad y/o Alumbrado Público
<input type="checkbox"/>	Gas
<input type="checkbox"/>	Telecomunicaciones
<input type="checkbox"/>	Plantaciones y obras de ornato
<input type="checkbox"/>	Obras de defensa del terreno
<input type="checkbox"/>	Otros (especificar)

6.- CARACTERÍSTICAS DE URBANIZACIÓN

ESTADO DE LA URBANIZACIÓN:	<input type="checkbox"/> EJECUTADA	<input type="checkbox"/> SI	<input type="checkbox"/> NO	<input type="checkbox"/> RECIBIDA	<input type="checkbox"/> SI	<input type="checkbox"/> NO	<input type="checkbox"/> GARANTIZADA	<input type="checkbox"/> SI	<input type="checkbox"/> NO
----------------------------	------------------------------------	-----------------------------	-----------------------------	-----------------------------------	-----------------------------	-----------------------------	--------------------------------------	-----------------------------	-----------------------------

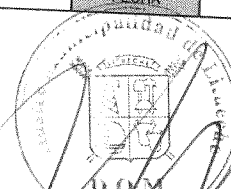
7.- DOCUMENTOS ADJUNTOS

<input type="checkbox"/> PLANO DE CATASTRO	<input type="checkbox"/> PERFILES DE CALLES	<input type="checkbox"/> ANEXO NORMAS URBANISTICAS DEL I.P.T.
--	---	---

NOTA: El presente Certificado mantendrá su validez y vigencia mientras no se publiquen en el Diario Oficial modificaciones al correspondiente instrumento de planificación territorial, o a las disposiciones legales o reglamentarias pertinentes, que afecten las normas urbanísticas aplicables al predio.

8.- PAGO DE DERECHOS

TOTAL DERECHOS MUNICIPALES (Art. 130 N°9 L.G.U.C.)	N°		\$	1.145.-
GIRO DE INGRESO MUNICIPAL	N°		FECHA	
			FECHA	



DIRECTOR DE OBRAS MUNICIPALES
FIRMA Y TIMBRE

IMPRIMIR