

PERMISO DE EDIFICACION

OBRA NUEVA LOTEO DFL 2 CON CONSTRUCCION SIMULTANEA SI NO
 LOTEO CON CONSTRUCCION SIMULTANEA SI NO
 AMPLIACION MAYOR A 100 M2 **ALTERACION** **REPARACION** **RECONSTRUCCION**

DIRECCION DE OBRAS - I. MUNICIPALIDAD DE :

LITUECHE

REGION: DEL LIBERTADOR GENERAL B. O'HIGGINS

URBANO **RURAL**

NUMERO DE PERMISO
013
Fecha de Aprobación
29-abr-2015
ROL S.I.I
122-22

VISTOS:


- A) Las atribuciones emanadas del Art. 24 de la Ley Orgánica Constitucional de Municipalidades.
- B) Las disposiciones de la Ley General de Urbanismo y Construcciones en especial el Art. 116, su Ordenanza General, y el Instrumento de Planificación Territorial.
- C) La solicitud de aprobación, los planos y demás antecedentes debidamente suscritos por el propietario y los profesionales correspondientes al expediente S.P.E.-5.1.4./5.1.6. N° 14/989
- D) El Certificado de Informaciones Previas N° 28 de fecha 23-01-2015
- E) El Anteproyecto de Edificación N° _____ vigente, de fecha _____ (cuando corresponda)
- F) El informe Favorable de Revisor Independiente N° _____ de fecha _____ (cuando corresponda)
- G) El informe Favorable de Revisor de Proyecto de Cálculo Estructural N° _____ de fecha _____ (cuando corresponda)
- H) La solicitud N° _____ de fecha _____ de aprobación de loteo con construcción simultánea.
- I) Qtros (especificar): _____

RESUELVO:

1. - Otorgar permiso para VIVIENDA con una superficie edificada total de 58,15 m2 y de 1 pisos de altura, destinado a VIVIENDA ubicado en calle/avenida/camino LOTE 8B HIJUELA LAS PALMAS -SAN ESTEBAN N° S/N Lote N° _____ manzana _____ localidad o loteo LITUECHE sector RURAL Zona _____ del Plan Regulador _____ (URBANO O RURAL) _____ COMUNAL O INTERCOMUNAL _____ aprobando los planos y demás antecedentes, que forman parte de la presente autorización mencionados en la letra C de los VISTOS de este permiso.
2. - Dejar constancia que la obra que se aprueba _____ (MANTIENE O PIERDE) los beneficios del D.F.L.-N°2 de 1959 y se acoge a las siguientes disposiciones especiales: BENEFICIO DE FUSIÓN DE TERRENOS, PROYECCIÓN DE SOMBRAS, CONJUNTO ARMONICO
3. - Que el presente permiso se otorga amparado en las siguientes autorizaciones especiales: ART. 121, ART. 122, ART. 123, ART. 124. de la Ley General de Urbanismo y Construcciones, otros, (especificar)
4. - Plazos de la autorización especial _____
- 4.- Que el proyecto que se aprueba se ajusta al citado anteproyecto aprobado (CUANDO CORRESPONDA).

5.- INDIVIDUALIZACION DEL PROPIETARIO

NOMBRE O RAZÓN SOCIAL del PROPIETARIO	R.U.T.
LUIS FERRADA QUINTANILLA	_____
REPRESENTANTE LEGAL del PROPIETARIO	R.U.T.
_____	_____



6.- INDIVIDUALIZACION DE LOS PROFESIONALES

NOMBRE O RAZÓN SOCIAL de la Empresa del ARQUITECTO PROYECTISTA (cuando corresponda)		R.U.T.
NOMBRE DEL ARQUITECTO PROYECTISTA		R.U.T.
DIEGO SICARDI GODOY		[REDACTED]
NOMBRE DEL CALCULISTA		R.U.T.
NOMBRE DEL CONSTRUCTOR (*)		R.U.T.
NOMBRE del REVISOR INDEPENDIENTE (cuando corresponda)		R.U.T.
NOMBRE O RAZÓN SOCIAL del REVISOR DEL PROYECTO DE CALCULO ESTRUCTURAL (cuando corresponda)		REGISTRO CATEGORIA
		REGISTRO CATEGORIA

(*) Podrá individualizarse hasta antes del inicio de las obras

7.- CARACTERISTICAS DEL PROYECTO

7.1.- DESTINO (S) CONTEMPLADO (S)

<input checked="" type="checkbox"/> RESIDENCIAL Art. 2.1.25. OGUC.	DESTINO ESPECIFICO:	VIVIENDA	
<input type="checkbox"/> EQUIPAMIENTO Art. 2.1.33. OGUC.	CLASE Art. 2.1.33 OGUC	ACTIVIDAD	ESCALA Art. 2.1.36. OGUC
<input type="checkbox"/> ACTIVIDADES PRODUCTIVAS Art. 2.1.28. OGUC.	DESTINO ESPECIFICO:		
<input type="checkbox"/> INFRAESTRUCTURA Art. 2.1.29. O.G.U.C.	DESTINO ESPECIFICO:		
<input type="checkbox"/> otros (especificar)			

7.2.- SUPERFICIES

	UTIL (m2)	COMUN (m2)	TOTAL (m2)
S. EDIFICADA BAJO TERRENO	0		0
S. EDIFICADA SOBRE TERRENO	58,15		58,15
S. EDIFICADA TOTAL	58,15		58,15
SUPERFICIE TOTAL TERRENO (m2)		1500	

7.3.- NORMAS URBANISTICAS APLICADAS

	PERMITIDO	PROYECTADO		PERMITIDO	PROYECTADO
COEFICIENTE DE CONSTRUCTIBILIDAD		0,039	COEFICIENTE DE OCUPACIÓN DE SUELO		3,88%
COEFICIENTE DE OCUPACIÓN PISOS SUPERIORES		1	DENSIDAD		
ALTURA MAXIMA EN METROS o pisos		3,86	ADOSAMIENTO		
RASANTES	OGUC	OGUC	ANTEJARDIN		
DISTANCIAMIENTOS					

ESTACIONAMIENTOS REQUERIDOS	ESTACIONAMIENTOS PROYECTO
-----------------------------	---------------------------


DISPOSICIONES ESPECIALES A QUE SE ACOGE EL PROYECTO					
<input type="checkbox"/> D.F.L.-N°2 de 1959	<input type="checkbox"/> Ley N° 19.537 Copropiedad Inmobiliaria (posterior al otorgamiento del permiso)	<input type="checkbox"/> Proyección Sombras Art. 2.6.11. OGUC	<input type="checkbox"/> Segunda Vivienda Art. 6.2.4. OGUC		
<input type="checkbox"/> Conjunto Armónico Art. 2.6.4. OGUC	<input type="checkbox"/> Beneficio de fusión Art. 63 LGUC	<input type="checkbox"/> Conj. Viv. Econ. Art. 6.1.8 OGUC	<input type="checkbox"/> OTROS (especificar)		

AUTORIZACIONES ESPECIALES LGUC					
<input type="checkbox"/> Art. 121	<input type="checkbox"/> Art.122	<input type="checkbox"/> Art.123	<input type="checkbox"/> Art.124	<input type="checkbox"/> Otro (especificar)	

EDIFICIOS DE USO PUBLICO					
CUENTA CON ANTEPROYECTO APROBADO			<input type="checkbox"/> SI	<input type="checkbox"/> NO	Res. N°
			<input type="checkbox"/> TODO	<input type="checkbox"/> PARTE	<input type="checkbox"/> NO
			Fecha		

7.4.- NUMERO DE UNIDADES TOTALES POR DESTINO

VIVIENDAS	1	OFICINAS	
LOCALES COMERCIALES		ESTACIONAMIENTOS	
OTROS (ESPECIFICAR):			

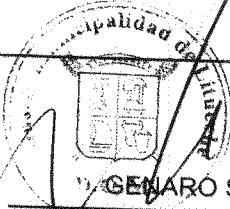


7.5.- PAGO DE DERECHOS:

CLASIFICACION (ES) DE LA CONSTRUCCIÓN				CLASIFICACIÓN	m2
				C-4	58,15
PRESUPUESTO					
SUBTOTAL DERECHOS MUNICIPALES				\$	6.666.432.-
DESCUENTO POR UNIDADES REPETIDAS				%	\$
TOTAL DERECHOS MUNICIPALES				(-)	\$
DESCUENTO 30% CON INFORME DE REVISOR INDEPENDIENTE				%	\$ 99.996.-
				(-)	\$
CONSIGNADO AL INGRESOS ANTEPROYECTO	G.I.M. N°	FECHA:	(-)	\$	
MONTO CONSIGNADO CON ANTEPROYECTO	G.I.M. N°	FECHA:	(-)	\$	
MONTO CONSIGNADO AL INGRESO	G.I.M. N°	FECHA:	(-)	\$	
TOTAL A PAGAR				\$	99.996.-
GIRO INGRESO MUNICIPAL		N°	FECHA		
CONVENIO DE PAGO		N°	FECHA		

NOTAS: SOLO PARA SITUACIONES ESPECIALES DE LA AUTORIZACIÓN)

9


Genaro Soto Barreda
GENARO SOTO BARREDA
DIRECTOR DE OBRAS MUNICIPALES
FIRMA Y TIMBRE

IMPRIMIR