

**RESOLUCIÓN: APRUEBA MODIFICACIÓN DE PROYECTO DE EDIFICACIÓN**

OBRA NUEVA  
 DIRECCIÓN DE OBRAS MUNICIPALES DE :  
 LITUECHE

REGIÓN: DEL LIBERTADOR GRAL. BERNARDO O'HIGGINS

NÚMERO DE RESOLUCIÓN
09
FECHA DE APROBACIÓN
18-dic-2024
ROL S.I.I.
131-115

**VISTOS**

- A) Las atribuciones emanadas de Art. 24 de la Ley Orgánica Constitucional de Municipalidades,
- B) Las disposiciones de la Ley General De Urbanismo y Construcciones en especial el Art.119, su Ordenanza General y el Instrumento de Planificación Territorial
- C) La solicitud de aprobación, los planos y demás antecedentes debidamente suscritos por el propietario y los profesionales correspondientes al expediente S.M.P.ON.N° 164/2023
- D) El certificado de informaciones previas N° 19 de fecha 21-ene-2019 (vigente a la fecha de esta resolución ).
- E) El informe favorable de Revisor Independiente N° de Fecha (cuando corresponda)
- F) El informe favorable del revisor de proyecto de cálculo estructural N° de Fecha (cuando corresponda)
- G) La solicitud N° de fecha de aprobación de loteo con construcción simultanea. (cuando corresponda)
- H) Documento que acredita el cumplimiento de informes de mitigación de impactos al sistema de movilidad:
  - Resolución N° de fecha ,emitido por que aprueba el IMIV.
  - Certificado N° de fecha ,emitido por que implica silencio positivo.
  - Certificado N° de fecha ,emitido por que acredita que el proyecto no requiere IMIV.
- I) Otros (especificar)

**RESUELVO:**

- 1 Aprobar la modificación de proyecto de Obra Nueva : (especificar) VIVIENDA  
 Ubicado en la calle / avenida/ camino PUERTECILLO N° S/N  
 Lote N° 95 , Manzana , loteo o localidad LITUECHE  
 sector (urbano o rural) RURAL , en conformidad a los planos y además antecedentes timbrados por esta D.O.M, que forma parte de la presente autorización y que se encuentran archivados en el expediente S.M.P.ON. N° 164/2023
- 2 Reemplazar y/o adjuntar los planos y/o Especificaciones técnicas modificados al citado expediente S.M.P.ON., según listado adjunto.
- 3 Dejar constancia: Que la presente resolución se otorga amparada en las siguientes autorizaciones especiales :

ESPECIFICAR: Ejemplo ART.121, ART.122 otros LGUC  
 plazos de la autorización especial (si corresponde)  
 ESPECIFICAR: Ejemplo ART.121, ART.122 otros LGUC

- 4 Antecedentes del Proyecto  
 NOMBRE DEL PROYECTO : CASA IZQUIERDO POSSEL

**4.1 DATOS DEL PROPIETARIO:**

NOMBRE O RAZÓN SOCIAL DEL PROPIETARIO		R.U.T.	
CRISTIAN TOMAS IZQUIERDO ETCHEBARNE			
REPRESENTANTE LEGAL DEL PROPIETARIO		R.U.T.	
DIRECCIÓN: Nombre de la vía		N°	Local/ Of/ Depto
			Localidad
COMUNA	CORREO ELECTRÓNICO	TELÉFONO FIJO	TELÉFONO CELULAR
PERSONERÍA DEL REPRESENTANTE LEGAL :		SE ACREDITÓ MEDIANTE	
		DE FECHA	

**4.2 INDIVIDUALIZACIÓN DE LOS PROFESIONALES**

NOMBRE O RAZÓN SOCIAL de la empresa del ARQUITECTO (cuando corresponda)	R.U.T
FRANCISCO IZQUIERDO ARQUITECTOS LTDA	76.254.792-9
NOMBRE DEL PROFESIONAL ARQUITECTO RESPONSABLE	R.U.T
FRANCISCO IZQUIERDO ETCHEBARNE	
NOMBRE DEL CALCULISTA	R.U.T
ALBERTO RAMIREZ COVO	
NOMBRE DEL CONSTRUCTOR	R.U.T
BAS INGENIERIA Y CONSTRUCCION SPA	



200

NOMBRE DEL INSPECTOR TÉCNICO DE OBRA	INSCRIPCIÓN REGISTRO	
	CATEGORÍA	N°
NOMBRE DEL REVISOR INDEPENDIENTE (cuando corresponda)	REGISTRO	CATEGORÍA
NOMBRE O RAZÓN SOCIAL DEL REVISOR DEL PROYECTO DE CÁLCULO ESTRUCTURAL (cuando corresponda)	REGISTRO	CATEGORÍA
NOMBRE DEL PROFESIONAL RESPONSABLE DE LA REVISIÓN DEL PROYECTO DE CÁLCULO ESTRUCTURAL	R.U.T	

5 CARACTERÍSTICAS PROYECTO DE OBRA NUEVA MODIFICADO

EDIFICIOS DE USO PÚBLICO, (incluida la modificación)	<input type="checkbox"/> TODO	<input type="checkbox"/> PARTE	<input checked="" type="checkbox"/> NO ES EDIFICIO DE USO PÚBLICO
CARGA DE OCUPACIÓN DE LAS EDIFICACIONES (personas) según artículo 4.2.4 OGUC.	PERMISO	11,94	DENSIDAD DE OCUPACIÓN (personas/hectárea)
	MODIFICACIÓN	12,14	MODIFICACIÓN
CRECIMIENTO URBANO	<input type="checkbox"/> NO	<input checked="" type="checkbox"/> SÍ	explicitar: densificación/extensión) DENSIFICACIÓN
LOTEO CON CONSTRUCCIÓN SIMULTÁNEA	<input type="checkbox"/> SÍ	<input checked="" type="checkbox"/> NO	LOTEO DFL 2 <input type="checkbox"/> SÍ <input type="checkbox"/> NO
PROYECTO, se desarrolla en etapas:	<input type="checkbox"/> SÍ	<input checked="" type="checkbox"/> NO	Cantidad de etapas
Etapas EJECUTADAS (indicar)	Etapas por ejecutar		
Etapas con Mitigaciones Parciales a considerar en IMIV, art. 173 LGUC		Etapas Art. 9° del DS 167 (MTT) de 2016	

5.1 SUPERFICIES

LA MODIFICACIÓN MANTIENE LA SUPERFICIE DE PERMISO OTORGADO			<input type="checkbox"/> SÍ	<input checked="" type="checkbox"/> NO	
DISMINUYE SUPERFICIE EDIFICADA EN		M2			
AUMENTA SUPERFICIE EDIFICADA EN	5,98	M2			
	ÚTIL (m2)		COMÚN (m2)		SUPERFICIE PROYECTO MODIFICADO
	PERMISO ANTERIOR	PERMISO MODIFICADO	PERMISO ANTERIOR	PERMISO MODIFICADO	
S. EDIFICADA SUBTERRÁNEO					
S. EDIFICADA SOBRE TERRENO ( 1er piso + pisos superiores)	358,2	364,18			364,18
S. EDIFICADA TOTAL	358,2	364,18			364,18
SUPERFICIE OCUPACIÓN SOLO EN PRIMER PISO CON PERMISO(m2)	127,34	SUPERFICIE TOTAL PROYECTO MODIFICADO(m2)		364,18	
SUPERFICIE TOTAL DEL TERRENO (m2)	5.130				

S. EDIFICADA SUBTERRÁNEO (S)


(agregar hoja adicional si hubiere más subterráneos)

S. Edificada por nivel o piso		ÚTIL (m2)		COMÚN (m2)		TOTAL (m2)	
		PERMISO ANTERIOR	PERMISO MODIFICADO	PERMISO ANTERIOR	PERMISO MODIFICADO	PERMISO ANTERIOR	PERMISO MODIFICADO
nivel o piso	-1						
nivel o piso	-2						
nivel o piso	-3						
nivel o piso	-4						
nivel o piso	-5						
TOTAL							

S. EDIFICADA SOBRE TERRENO

(agregar hoja adicional si hubiere mas pisos sobre el nivel de suelo natural)

S. Edificada por nivel o piso		ÚTIL (m2)		COMÚN (m2)		TOTAL (m2)	
		PERMISO ANTERIOR	PERMISO MODIFICADO	PERMISO ANTERIOR	PERMISO MODIFICADO	PERMISO ANTERIOR	PERMISO MODIFICADO
nivel o piso	1	111,5	127,34			111,5	127,34
nivel o piso	2	246,7	236,84			246,7	236,84
nivel o piso	3						
nivel o piso	4						
nivel o piso	5						
nivel o piso	6						
nivel o piso	7						
nivel o piso	8						
nivel o piso	9						
nivel o piso	10						
TOTAL		358,2	364,18			358,2	364,18



Handwritten mark or signature.

S. EDIFICADA POR DESTINO

DESTINO (S) CONTEMPLADO (S)	Residencial ART 2.1.25. OGUC	Equipamiento ART. 2.1.33. OGUC	Act. Productivas ART 2.1.28. OGUC	Infraestructura ART 2.1.29. OGUC	Área verde ART 2.1.31. OGUC	Espacio Público ART 2.1.30. OGUC
SUPERFICIE PERMISO	358,2					
SUPERFICIE MODIFICACIÓN	364,18					

5.2 NORMAS URBANÍSTICAS

SE ACOGE A NUEVAS NORMAS (ART. 5.1.18. O.G.U.C)	<input type="checkbox"/> SÍ	<input checked="" type="checkbox"/> NO
---	-----------------------------	--

PREDIO(S) EMPLAZADO(S) EN ÁREA DE RIESGO	<input checked="" type="checkbox"/> NO	<input type="checkbox"/> SÍ	<input type="checkbox"/> PARCIAL
--	--	-----------------------------	----------------------------------

NORMAS URBANÍSTICAS	PERMISO ANTERIOR	PERMITIDO	PERMISO MODIFICADO
DENSIDAD	23,27 HAB/HA	ART.2.2.5 OGUC	23,66 HAB/HA
COEFICIENTE DE OCUPACIÓN PISOS SUPERIORES (sobre 1er piso)	0,048	NO APLICA	0,046
COEFICIENTE DE OCUPACIÓN DE SUELO (1er piso)	0,022	NO APLICA	0,025
COEFICIENTE DE CONSTRUCTIBILIDAD	0,070	NO APLICA	0,071
DISTANCIAMIENTOS	7 MTS	ART.2.6.3 OGUC	7 MTS
RASANTE	70°	70°	70°
SISTEMA DE AGRUPAMIENTO	AISLADA	OGUC	AISLADA
ADOSAMIENTO	NO CONTEMPLA	ART.2.6.2 OGUC	NO CONTEMPLA
ANTEJARDÍN	7 MTS	5 MTS	7 MTS
ALTURA EN METROS Y/O PISOS	7,5 MTS / 2 PISOS	ART.2.1.23 OGUC	7,5 MTS / 2 PISOS
ESTACIONAMIENTOS AUTOMÓVILES	3	NO APLICA	3
ESTACIONAMIENTOS BICICLETAS	-	-	-
ESTACIONAMIENTOS OTROS VEHÍCULOS (ESPECIFICAR)	-	-	-
ESTACIONAMIENTOS PARA PERSONAS CON DISCAPACIDAD	-	-	-

DESCUENTO ESTACIONAMIENTO PARA AUTOMÓVILES POR ESTACIONAMIENTO PARA BICICLETAS	<input type="checkbox"/> SÍ	<input checked="" type="checkbox"/> NO	CANTIDAD DESCONTADA
--	-----------------------------	--	---------------------

5.3 USO DE SUELO Y DESTINO(S) CONTEMPLADO(S)

LA OBRA MANTIENE EL DESTINO ORIGINAL	<input type="checkbox"/> SÍ	<input checked="" type="checkbox"/> NO, Completar cuadro siguiente				
<b>TIPO DE USO</b>	Residencial ART 2.1.25. OGUC	Equipamiento ART. 2.1.33. OGUC	Act. Productivas ART 2.1.28. OGUC	Infraestructura ART 2.1.29. OGUC	Area verde ART 2.1.31. OGUC	Espacio Público ART 2.1.30. OGUC
CLASE / DESTINO PERMISO	VIVIENDA					
CLASE / DESTINO MODIFICACIÓN	VIVIENDA					
ACTIVIDAD PERMISO						
ACTIVIDAD MODIFICACIÓN						
ESCALA PERMISO (Art. 2.1.36. OGUC)						
ESCALA MODIFICACIÓN (Art. 2.1.36. OGUC)						

5.4 PROTECCIONES OFICIALES: Predio o Inmueble con Protección Oficial (información del CIP).

<input checked="" type="checkbox"/> NO	<input type="checkbox"/> SÍ, especificar	<input type="checkbox"/> ZCH	<input type="checkbox"/> ICH	<input type="checkbox"/> ZOIT	<input type="checkbox"/> OTRO; especificar
<input type="checkbox"/> MONUMENTO NACIONAL:	<input type="checkbox"/> ZT	<input type="checkbox"/> MH	<input type="checkbox"/> SANTUARIO DE LA NATURALEZA		
OBSERVACIONES MODIFICACIÓN					

5.5 FORMA DE CUMPLIMIENTO ARTÍCULO 70° LGUC (\*)

CESIÓN <input type="checkbox"/>	APORTE <input checked="" type="checkbox"/>	<input type="checkbox"/> OTRO ESPECIFICAR:
---------------------------------	--	--

(\*) SÓLO EN CASO DE PROYECTOS QUE CONLLEVEN CRECIMIENTO URBANO POR DENSIFICACIÓN (exigible conforme a plazos del Artículo primero transitorio de la Ley N° 20.958)

5.6 CÁLCULO DEL PORCENTAJE DE CESIÓN OBRA NUEVA

(sólo en casos de proyectos de crecimiento urbano por densificación)

Exigible conforme a plazos del Artículo primero transitorio de la Ley N° 20.958 (artículo 2.2.5. Bis OGUC)

PROYECTO	PORCENTAJE DE CESIÓN
(a) <input type="checkbox"/> CON DENSIDAD DE OCUPACIÓN HASTA 8.000 Personas/Hectárea	(DENSIDAD DE OCUPACIÓN) $\frac{23,66}{2000} \times 11 = 0,1301 \%$
(b) <input type="checkbox"/> CON DENSIDAD DE OCUPACIÓN SOBRE 8.000 Personas/Hectárea	44%

Nota 1: En la Modificación de proyecto de edificación de Obra Nueva, se debe efectuar el cálculo de la edificación completa, incluyendo las modificaciones que se solicitan.

Nota 2: Para calcular la Densidad de Ocupación, se debe considerar la carga de ocupación (según art. 4.2.4. de la OGUC) que se incrementa en el o los terrenos del proyecto, sin considerar en el cálculo, la cantidad de personas que ocupaban las edificaciones existentes, incluso si estas fuesen demolidas para materializar el proyecto. Sólo podrá descontarse la carga de ocupación de edificaciones a demoler, en los casos que el permiso de demolición se solicite en forma conjunta con la solicitud de permiso de edificación, y se adjunten los antecedentes respectivos a dicha solicitud, conforme al inciso final del artículo 5.1.6. y al inciso tercero del artículo 5.1.4., ambos de la O.G.U.C.

Nota 3: La Densidad de Ocupación, se obtiene de la siguiente fórmula:  
(Art. 2.2.5. Bis OGUC)

$$\frac{\text{(Carga de ocupación del proyecto calculada según el art. 4.2.4. de la OGUC)} \times 10.000}{\text{Superficie del terreno (que considera el terreno más la superficie exterior hasta el eje del espacio público adyacente existente o previsto en el IPT hasta un máximo de 30 m)}}$$



*[Handwritten signature]*

5.7 CÁLCULO DEL APORTE (EN LOS CASOS QUE CORRESPONDA)

(c)	AVALÚO FISCAL VIGENTE A LA FECHA DE LA SOLICITUD DE LA MODIFICACIÓN, CORRESPONDIENTE AL O LOS TERRENOS (no se debe incluir valor de edificaciones existentes)	\$ 150.791.802	(d)	PORCENTAJE DE BENEFICIO POR CONSTRUCTIBILIDAD	%
(e)	AVALÚO FISCAL INCREMENTADO, CORRESPONDIENTE AL O LOS TERRENOS (*) [(c) + ((c) x (d))]	X	0,1301 % % DE CESIÓN [(a) o (b)]	=	\$ 196.254 APORTE EQUIVALENTE EN DINERO [(e) x ((a) o (b))]

(\*) El Avalúo Fiscal debe incrementarse en la misma proporción que el aumento de constructibilidad obtenido por un beneficio normativo (inciso 2° art. 2.2.5. Bis C. OGUC)

NOTA: Si el aporte se pagará en dinero, el pago respectivo deberá realizarse en forma previa a la Recepción Definitiva, parcial o total (Art. 2.2.5. Bis D.)

5.8 INCENTIVOS NORMATIVOS DEL IPT, A LOS QUE SE ACOGE LA MODIFICACIÓN (Art. 184 LGUC)

BENEFICIO	CONDICIÓN PARA OPTAR AL BENEFICIO:
BENEFICIO	CONDICIÓN PARA OPTAR AL BENEFICIO:
BENEFICIO	CONDICIÓN PARA OPTAR AL BENEFICIO:

5.9 DISPOSICIONES ESPECIALES A QUE SE ACOGE EL PROYECTO MODIFICADO

<input type="checkbox"/> D.F.L-N°2 de 1959	<input type="checkbox"/> Conjunto Armónico	<input type="checkbox"/> Proyección Sombras Art. 2.6.11. OGUC	<input type="checkbox"/> Segunda Vivienda Art. 6.2.4. OGUC
<input type="checkbox"/> Ley N° 19.537 Copropiedad Inmobiliaria	<input type="checkbox"/> Beneficio Fusión Art. 63 LGUC	<input type="checkbox"/> Conj. Viv. Econom. Art. 6.1.8. OGUC	<input type="checkbox"/> Art. 2.4.1. OGUC Inciso Segundo
<input type="checkbox"/> Art. 6.6.1. OGUC, según resolución N°	(V y U) de fecha	vigente hasta	
<input type="checkbox"/> Otro ; especificar			

5.10 NÚMERO DE UNIDADES TOTALES POR DESTINO PROYECTO MODIFICADO (Art 6° letra L- D.S. N° 167 de 2016 MTT)

VIVIENDAS	BODEGAS	OFICINAS	LOCALES COMERCIALES	Otro;especificar	TOTAL UNIDADES
1				N°	1
ESTACIONAMIENTOS para automóviles	3	Otros Estacionamientos exigidos (IPT):	Especificar	Cantidad	Especificar
ESTACIONAMIENTOS para bicicletas					

5.11 PARA PROYECTOS DE CONDOMINIO TIPO B

SUPERFICIE TOTAL DE TERRENO	CANTIDAD DE SITIOS RESULTANTES PROYECTO MODIFICADO
-----------------------------	--

6 OTRAS AUTORIZACIONES QUE FORMAN PARTE DE ESTE PERMISO (Inciso final Art. 5.1.6. de la OGUC)

<input type="checkbox"/> DEMOLICIÓN	<input type="checkbox"/> INSTALACIÓN DE FAENAS	<input type="checkbox"/> INSTALACIÓN DE GRÚAS Y SIMILARES
<input type="checkbox"/> OTRAS (especificar)	<input type="checkbox"/> EJECUCIÓN DE EXCAVACIONES, ENTIBACIONES Y SOCIALZADOS	

7 CLASIFICACIÓN DE LA CONSTRUCCIÓN

CLASIFICACIÓN	m2	%(*)	VALOR m2 (**)	CLASIFICACIÓN	m2	%(*)	VALOR m2 (**)
B-2	5,98	100	\$ 364.749				

(\*) El 100% corresponde a la superficie edificada total que se calcula según Tabla de Costos Unitarios MINVU

(\*\*) Valor de la Tabla de Costos Unitarios MINVU vigente a la fecha de ingreso de la solicitud.

8 DERECHOS MUNICIPALES

(a)	PRESUPUESTO PARTE ESTRUCTURA MODIFICADA *(Presupuesto emitido por profesional competente)	\$	3.505.313
(b)	SUBTOTAL 1 DERECHOS MUNICIPALES [(a) x (0,75 %)]	%	\$ 26.290
(c)	PRESUPUESTO SUPERFICIE QUE SE AMPLÍA (Calculado con Tabla Costos Unitarios MINVU)	\$	2.181.199
(d)	SUBTOTAL 2 DERECHOS MUNICIPALES [(c) x (1,5%)]	%	\$ 32.718
(e)	PRESUPUESTO DISMINUCIÓN DE SUPERFICIE (**)(Presupuesto emitido por profesional competente)	\$	
(f)	SUBTOTAL 3 DERECHOS MUNICIPALES [(e) x (0,75%)]	%	\$
(g)	DESCUENTO POR UNIDADES DE CASAS O PISOS TIPO REPETIDOS	(-)	\$
(h)	SUBTOTAL 4 DERECHOS MUNICIPALES [(b)+(d)+(f)-(g)]	\$	62.008
(i)	DESCUENTO 30% CON INFORME DE REVISOR INDEPENDIENTE [(h) x (30%)]	(-)	\$
	TOTAL DERECHOS A PAGAR [(h)-(i)]	\$	62.008
	GIRO INGRESO MUNICIPAL NÚMERO	98838	FECHA : 18-dic-2024


(\*)La superficie a considerar, debe incluir tanto la de la estructura, como la de los recintos o unidades afectadas por dicha modificación.

(\*\*)Ver Circular DDU- EPECIFICA N° 24/2007

8.1 CÁLCULO DE DESCUENTO POR UNIDADES REPETIDAS (Art. 130 LGUC; Art. 5.1.14. OGUC)

Unidades de Casas o pisos tipo repetidos	Porcentaje de descuentos de los derechos municipales	Número máximo de unidades con descuento por tramo	DESCUENTO (\$)
1° y 2°	0	0	
3°,4° y 5°	0,1	3	
6°,7°,8°,9 y 10°	0,2	5	
11 a la 20 , inclusive	0,3	10	
21 a la 40 ° inclusive	0,4	20	
41 o más	0,5	variable	
TOTAL DESCUENTO:			

Esta tabla se debe aplicar para cada vivienda o piso tipo que se repita



epo

9 GLOSARIO:

D.F.L.: Decreto con Fuerza de Ley

D.S: Decreto Supremo

EISTU: Estudio de Impacto Sistema Transporte Urbano

GIM: Giro de Ingreso Municipal

ICH: Inmueble de Conservación Histórica

IMIV: Informe de Mitigación de Impacto Vial

INE: Instituto Nacional de Estadísticas

I.P.T: Instrumento de Planificación Territorial.

LGUC: Ley General de Urbanismo y Construcciones

MH: Monumento Histórico

MINAGRI: Ministerio de Agricultura.

MINVU: Ministerio de Vivienda y Urbanismo

MTT: Ministerio de Transportes y Telecomunicaciones

OGUC: Ordenanza General de Urbanismo y Construcciones

SAG: Servicio Agrícola y Ganadero

SEREMI: Secretaría Regional Ministerial

SEIM: Sistema de Evaluación de Impacto en Movilidad.

ZCH: Zona de Conservación Histórica

ZOIT: Zona de Interés Turístico

ZT: Zona Típica

NOTAS: (SOLO PARA SITUACIONES ESPECIALES)



**GENARO SOTO BARREDA**  
DIRECTOR DE OBRAS MUNICIPALES  
Nombre y firma

10 LISTA DE DOCUMENTOS QUE: SE AGREGAN, REEMPLAZAN O ELIMINAN CON RESPECTO AL EXPEDIENTE ORIGINAL

(Según N°1 del primer inciso de Art.5.1.17 de la OGUC)

10.1 LISTADO DE PLANOS QUE SE REEMPLAZAN ( R), SE AGREGAN (A) O ELIMINAN( E)

(Si se requiere más líneas agregue hoja adicional)

PLANO N°	R / A / E	CONTENIDO	NOTA
1/9	R	PLANTA DE EMPLAZAMIENTO	
2/9	R	PLANTA PRIMER PISO	
3/9	R	PLANTA SEGUNDO PISO	
4/9	R	PLANTA CUBIERTA	
5/9	R	ELEVACIONES	
6/9	R	ELEVACIONES	
7/9	R	CORTES	
8/9	R	CORTES	
L01	R	PLANTA FUNDACIONES	
L02	R	PLANTA ENVIGADO PISO	
L03	R	ESTRUCTURA PRIMER PISO	
L04	R	ARMADURA CIELO PRIMER PISO Y TERRAZA	
L05	R	ESTRUCTURA SEGUNDO PISO Y TECHUMBRE	

10.2 LISTADO DE DOCUMENTOS QUE SE REEMPLAZAN , SE AGREGAN O ELIMINAN

(Si se requiere más líneas agregue hoja adicional)

R/A/E	CONTENIDO	NOTA
R	SOLICITUD MODIFICACION PERMISO DE EDIFICACION	
R	ESPECIFICACIONES TECNICAS DE ARQUITECTURA	
A	CARTA RESPUESTA OBSERVACIONES	
R	FORMULARIO UNICO DE ESTADISTICAS DE EDIFICACION	



R	CERTIFICADO EXENCION IMIV (FICHA Y OFICIO)	
R	PATENTE ARQUITECTO	
A	PATENTE CONSTRUCTOR	
R	PATENTE CALCULISTA	
A	FOTOCOPIA PERMISO EDIFICACION ANTERIOR	
R	PRESUPUESTO OBRAS COMPLEMENTARIAS	
A	LISTADO DE MODIFICACIONES EN PLANOS	
R	COPIA CERTIFICADO AVALUO FISCAL DETALLADO DEL CBR	





Instituto Nacional de Estadísticas  
Subdepto. de Estadísticas de Industrias  
Paseo Bulnes 418, piso 5  
Mesa Central: 56-232451010 | Directo: 56-232463974  
www.ine.cl  
Santiago Chile


## CERTIFICADO DE RECEPCIÓN

### FORMULARIO ÚNICO DE EDIFICACIÓN

El Instituto Nacional de Estadísticas (INE) certifica que con fecha **27 de septiembre de 2024** ha recepcionado la información perteneciente al Formulario Único de Edificación para el mes de análisis de septiembre de 2024.

**Folio:** 620301712-1  
**Nombre propietario:** Cristian Tomas Izquierdo Etchebarne  
**Nombre comuna:** Litueche  
**Rol avalúo:** 131-115  
**Profesional responsable:** FRANCISCO IZQUIERDO ETCHEBARNE  
**Mail:**  
**Superficie (m<sup>2</sup>):** 364  
**Materialidad:** B / 2  
**Destino:** Casa aislada

Señor Informante: El presente documento certifica la recepción de la información requerida. En caso de dudas, favor comunicarse con **Edison Palma Meneses** (erpalmam@ine.gob.cl) o en su defecto con **Guido Barra Delgado** (gabarrad@ine.gob.cl).

  
Firma del profesional competente



  
Jenny Núñez Hormazabal  
Jefe Subdepto. Estadísticas de Industria

Santiago, 27 de septiembre de 2024